

32^e balade Pyrénéenne

Samedi et Dimanche 28-29 août 2010



Les organisateurs : **Louis BIDAULT** 06 18 05 36 30

Jacques SAINT ANDRE

Autres téléphones : **Jean-Claude BES** 06 03 31 05 16

Hôtel Catala ** dans BEAUDEAN 05 62 91 75 20

Ferme auberge de PEGUILHAN 05 61 88 75 78



Bienvenue à tous, nous sommes 36 personnes et 19 automobiles



Le rendez vous est à St Foy de Péyrolières, devant l'église

Chacun récupère une plaque de rallye, le livret de route, boit un café et mange un croissant

km 0 **DEPART 9h15**

D 7 vers Rieumes

A 8 km à gauche D28A. A 1 km à droite vers RIEUMES

Au rond point, D7 vers Le Fousseret. A 6 km au rond point à droite D23 vers **POUY DE TOUGES.**

km 22 Dans Puy de Touges à droite D626, et à 200m à gauche D23 vers AURIGNAC.

Continuer D23 pendant 15 km. En haut de la côte à droite D48 vers **LILHAC.**

km 44 Dans Lilhac au stop à gauche vers **CIADOUX.**


A Ciadoux au stop à droite D635 vers BOULOGNE /GESSE.

A 2 km Rebourechiolet, tourner à gauche.

km 60 Arrivée au centre ville de **Blajan**

Arrêt regroupement

WC



On repart par la D17 jusqu'à PINAS. Au stop à gauche D817 vers MONTREJEAU

Faire 3 km et à droite D75 jusqu'à **ST LAURENT de NESTE.** Traverser la Neste, tout droit vers **Nestier**

A l'entrée du village à droite D26 vers BIZOUS. Continuer D26, passer **ST Arroman,**

dans Hechettes tout droit ARREAU.

Au stop à gauche D929 vers **SARRANCOLIN.**

km 111 A Sarrancolin, **arrêt**




pique nique

Après le repas **visite** de la **filature de laine**



On repart sur la D929 vers **ARREAU**. A l'entrée du village à droite "Col d'Aspin"

On monte et on se retrouve en haut pour **se regrouper**, faire des photos



Ensuite descente par la D618, dans St Marie de Campan à droite D935 vers AMPAN et ... BEAUDEAN

km 15: **Arrêt** pour la nuit à l'hôtel Catala, le repas :

pachemûr (apéritif régional offert)

salade paysane (lardons, magret fumé)

agneau de la vallée

pommes forestières

tarte aux pommes + glace



Après le petit déjeuner on repart D935 vers BAGNERES

A 3 km à droite **GERDE**, D208. On traverse le village vers **PALOMIERES** et BANIOS D84

A 4 km après Palomières à gauche D284 MARSAS. Puis à gauche "autres directions" D84.

A 2 km à gauche D26 vers **BOURG DE BIGORRE** puis D84

Dans Bourg, à gauche D14, puis de suite à droite D14 vers BENGUE. Faire 6 km et à gauche D82 vers **TILHOUSE**.

Après Tilhouse, à 2 km à droite D938 vers LA BARTHE DE NESTE

A 3 km, au passage à niveau, de suite à gauche D17 et ensuite D717 vers LANNEMEZAN

Au rond point en face vers **CANTAOUS**, D74

km 40 Dans Cantaous au stop à gauche D817 vers LANNEMEZAN. Faire 500 m et avant l'église de **Pinas**
à droite D158 vers VILLENEUVE. Passer Villeneuve, D39 à droite **ST PLACARD**.

Dans le village à gauche D633 vers BOULOGNE.

km 73 A **Blajan**, arrêt *musée de la tuile*

On repart pour le déjeuner par la D55B vers MONDILHAN et PEGUILHAN

km 80



tarte aux légumes sur lit de salade

sauté de veau Gascon (bio) aux carottes et champignons

pommes à l'étouffée

ile flottante


Après le repas, dans le village à gauche D55 vers **ST FERREOL**. Passer ST Ferréol, D55, passer **Puymaurin** D55
et à 2 km à droite **L'ISLE EN DODON**

km 97 Arrêt *visite de ce village*

DEPART vers Le Fousseret D6 et à gauche D81 vers **ESPAON**

A Espaon, au stop, en face D37 vers **LOMBEZ**. A Lombez (km 109) prendre D632 vers TOULOUSE

km 13: Arrêt de séparation à ST Foy de Peyrolières



Club Auto Rétro Midi Pyrénées - CARMP -

1 rue Abel Boyer - Maison des sports -

rép / fax : 05 61 78 15 55

<http://carmp.canalblog.com>

Bon retour chez vous et à se revoir, ndlr

page 5/5