

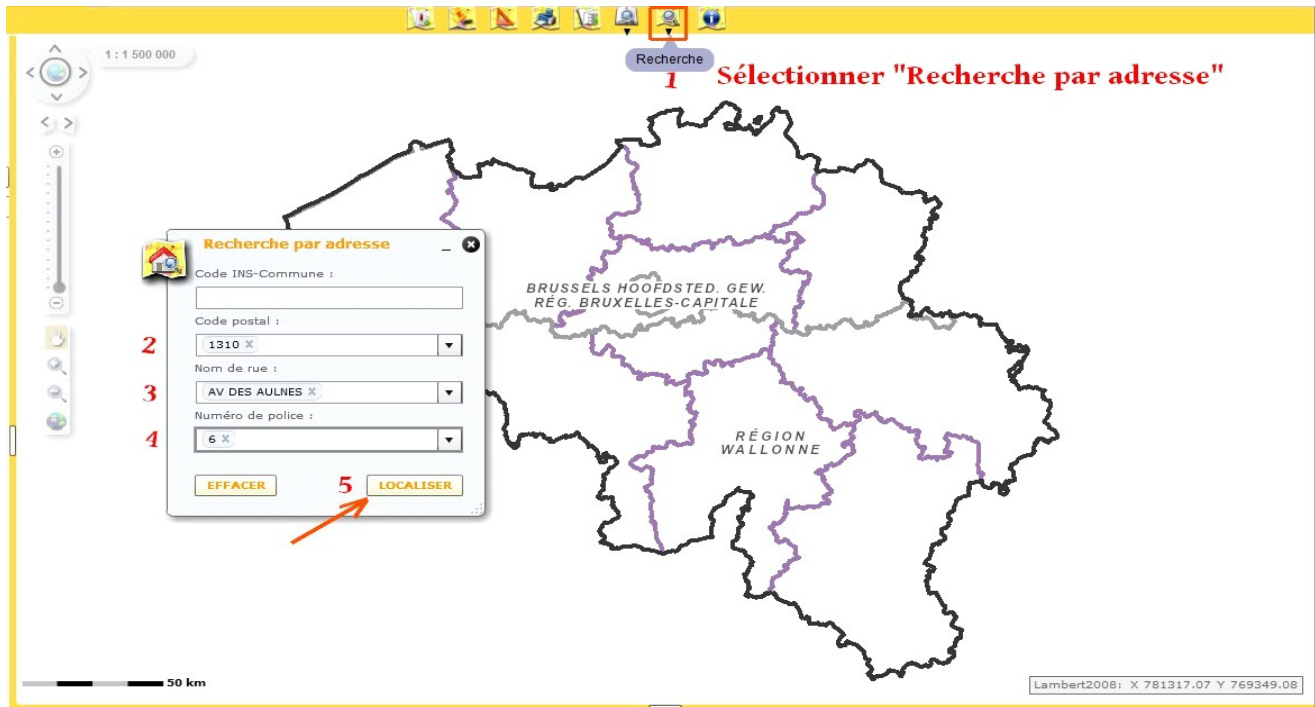
CAD GIS

(Système d'informations graphiques cadastrales – Belgique)

http://ccff02.minfin.fgov.be/cadgisweb/?local=fr_BE

Mode d'emploi simplifié

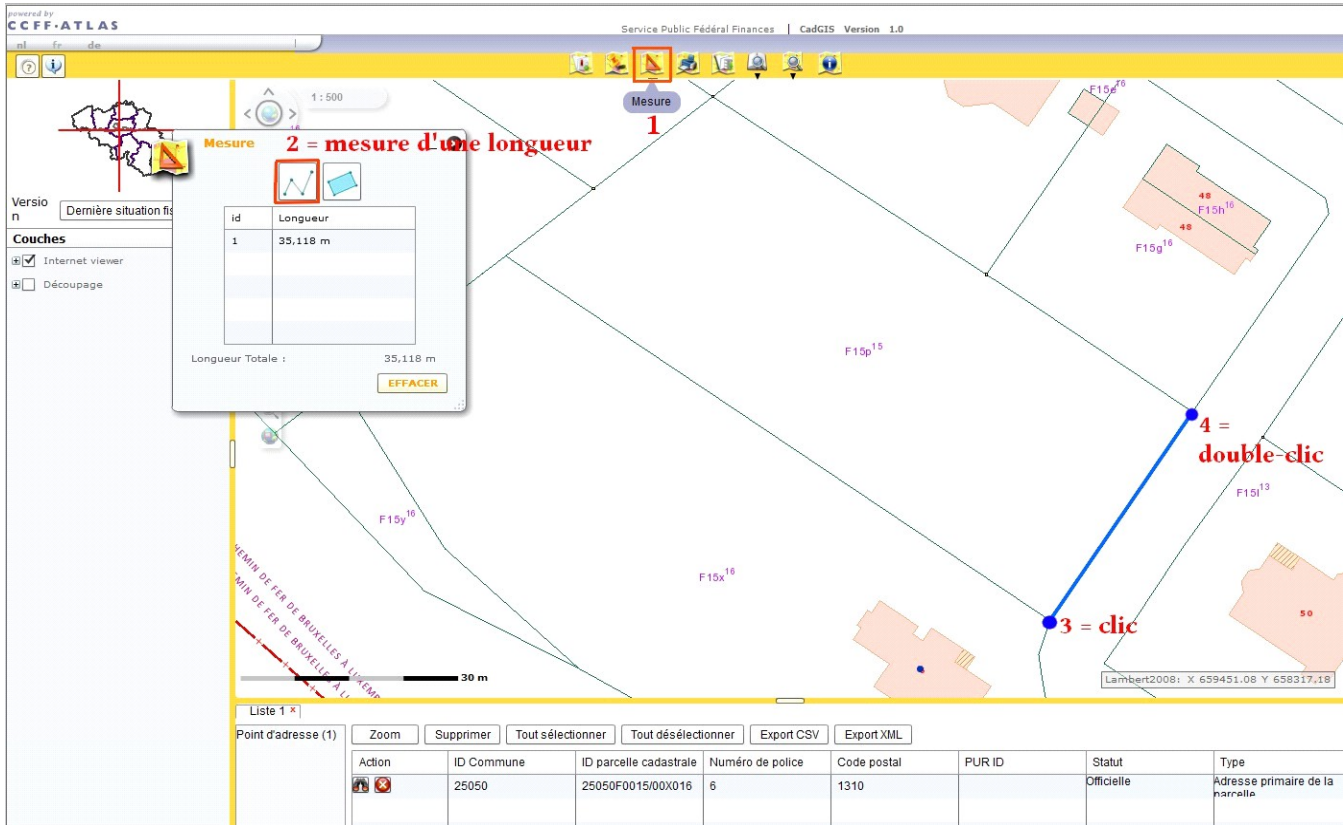
Pour visualiser une parcelle, cliquer sur l'icône 1, puis remplir les cases 2, 3, 4 et cliquer sur 5



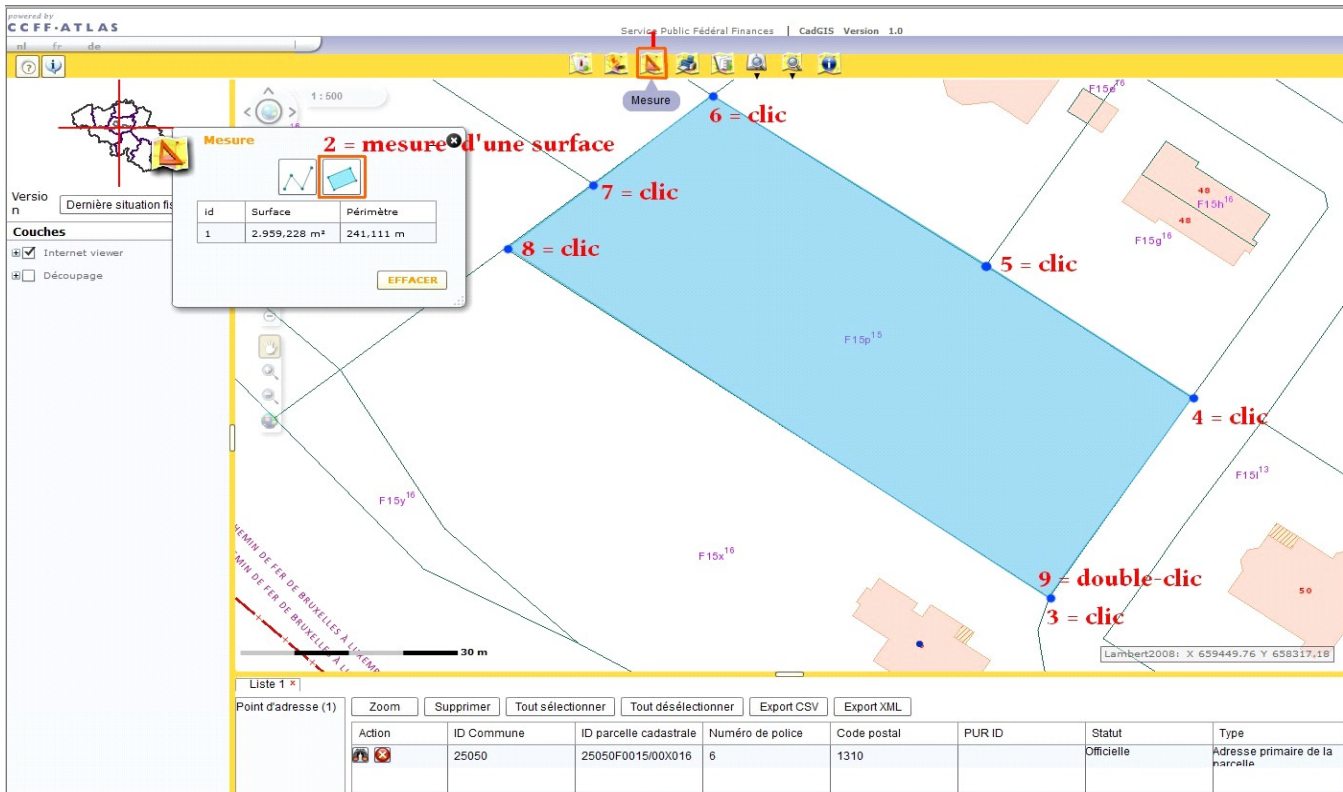
La fenêtre se centre automatiquement sur la parcelle définie par l'adresse . Une règle permet de zoomer jusqu'au 1/500ème.

Action	ID Commune	ID parcelle cadastrale	Numéro de police	Code postal	PUR ID	Statut	Type
	25050	25050F0015/00X016	6	1310		Officielle	Adresse primaire de la parcelle

En cliquant sur l'icône 1, on accède à un petit outil graphique qui permet de mesurer des distances :



ou de calculer des surfaces... NB : ne pas oublier le double-clic pour "fermer" la surface.



Plus d'infos : fernand.feyaerts@yahoo.fr